







Ausgleichsmaßnahme zum Bebauungs- und Grünordnungsplan Nr. 25 „Angeräcker“

Legende

-  Hochstamm-Streuobstbäume
-  Ausgangszustand G11 Intensivgrünland, Zielzustand B441 Streuobstbestand im Komplex mit artenreichem Extensivgrünland
-  Ausgangszustand K11 Artenarme Säume und Staudenfluren, Zielzustand B441 Streuobstbestand im Komplex mit artenreichem Extensivgrünland
-  Ausgangszustand P42 Land- und forstwirtschaftliche Lagerflächen, Zielzustand B441 Streuobstbestand im Komplex mit artenreichem Extensivgrünland
-  Anteil Flurnummer 1094/4, Gemarkung Tauberfeld, der für Ausgleichsmaßnahmen zur Verfügung steht

0 5 10 20 Meter



N

